



Proyecto “Littering” Terrestre (eLITTER)



**Proyecto de investigación sobre el problema del abandono de residuos
en el medio.**

Informe 2019

El número de formularios es 332 en 2019
Te comento para lo tengas en cuenta:

Escenarios:

Barrancos: 8
Orillas de río y embalses: 108
Autovía: 3
Senderos: 84
Dehesa: 8
Merenderos: 20
Bosque: 14
Cauce: 22
Carretera secundaria: 22
Parque: 23
Polígono: 6
Calle: 11
Aparcamiento: 3

Por CCAA

Asturias: 9
Islas Baleares: 31
Castilla- León: 50
Madrid: 27
Castilla la Mancha: 32
Navarra: 5
Cataluña: 25
Canarias: 3
Andalucía: 41
Extremadura: 16
Aragón: 17
Galicia: 21
Valencia: 17
Cantabria: 11
Murcia: 9
País Vasco: 12
La Rioja: 5
Ceuta y Melilla: 1

Este informe recoge los datos generales del proyecto a lo largo de 2019.

A lo largo de 2019 se han dado de alta 1128 nuevos usuarios. Las nuevas altas de usuario han sido irregulares en función de los meses (Figura 1):

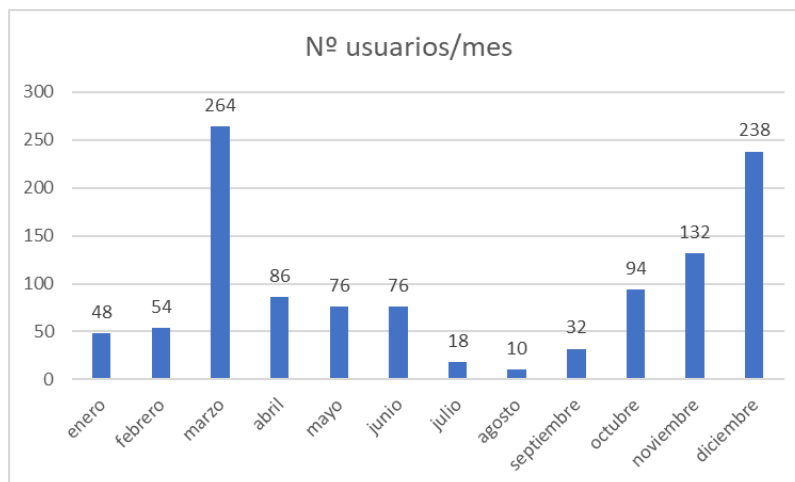
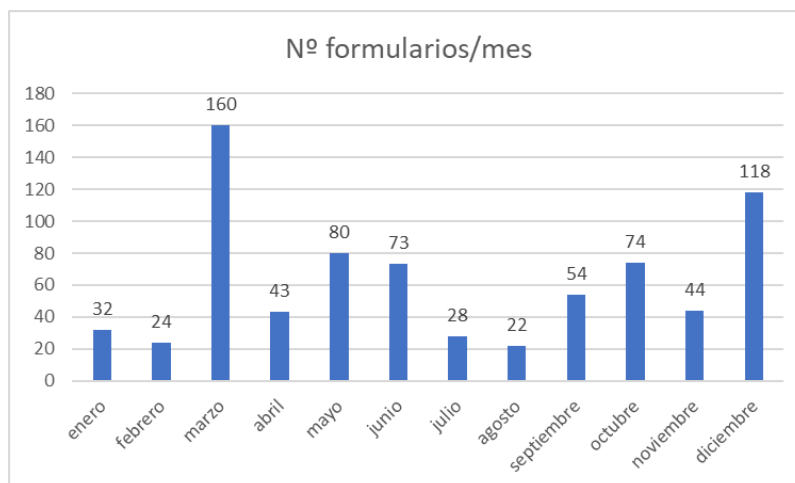


Figura 1.- Nuevos usuarios registrados por mes

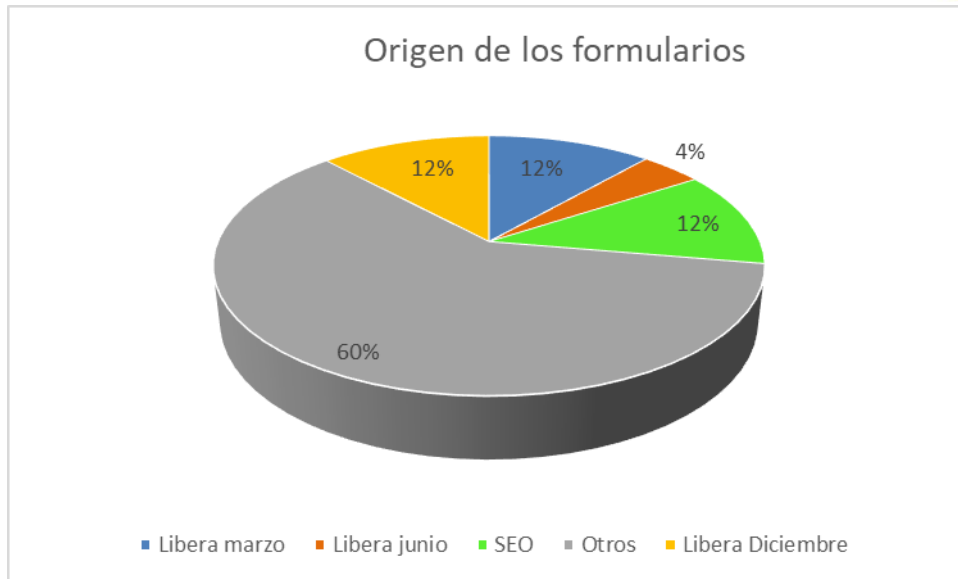
Los datos resultantes de los formularios enviados a eLitter tanto por usuarios a título individual como por los integrantes del Proyecto LIBERA (campañas por 1m² y proyecto IBAS) han sido objeto de análisis por parte del equipo técnico y son los siguientes:

- Nº de formularios recibidos (1 de enero hasta el 16 de diciembre de 2019): 752 formularios

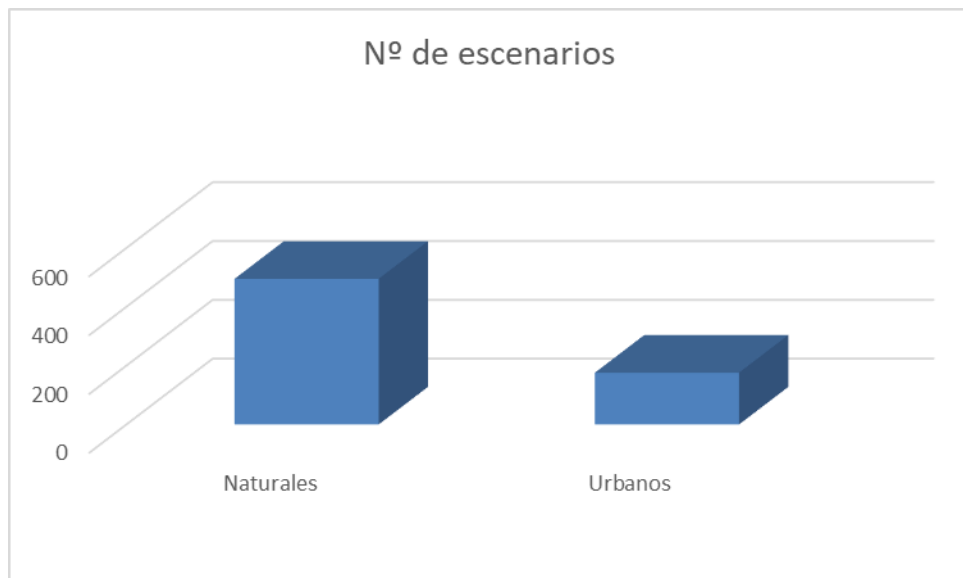


- Formularios validables para MITECO: 671 (89%)

○ Origen de los formularios validables:



- Superficie caracterizada: aprox. 2.968 Km².
- El número de objetos caracterizados asciende a 248.833 objetos
- La densidad media es de aprox. 84 objetos/Km²
- Escenarios caracterizados:
 - Urbanos: 176
 - Naturales: 495



La distribución de cada tipología de escenario queda como sigue:

